

Na temelju članka 123. stavka 2. Zakona o zaštiti prirode (»Narodne novine«, br. 80/13, 15/18, 14/19, 127/19 i 155/23 – Zakon o plaćama u državnoj službi i javnim službama), Vlada Republike Hrvatske je na sjednici održanoj _____2024. godine donijela

UREDBU

O PROGLAŠENJU POSEBNOG REZERVATA »RT STUPIŠĆE«

Članak 1.

Ovom Uredbom proglašava se Posebni morski rezervat »Rt Stupišće« (u daljnjem tekstu: Posebni rezervat).

Članak 2.

- (1) Posebni rezervat obuhvaća dio kopna i morsko područje oko Rta Stupišće na otoku Visu, a proglašava se radi očuvanja morskih staništa i vrsta.
- (2) Posebni rezervat je prema svojim obilježjima morski rezervat.

Članak 3.

- (1) Prostorno određenje Posebnog rezervata i njegov položaj u prostoru prikazani su na topografskoj karti mjerila 1:5000 iz Priloga I. ove Uredbe, koja je tiskana uz ovu Uredbu i čini njezin sastavni dio.
- (2) Granica Posebnog rezervata utvrđena je geodetskom podlogom (*PR48/2024, Geoproces d.o.o. Split, svibanj 2024.*) koja se čuva u analognom i digitalnom obliku u tijelu državne uprave nadležnom za zaštitu prirode.
- (3) U digitalnom obliku obuhvat Posebnog rezervata čuva se kao sloj geografskog informacijskog sustava i javno je dostupan putem mrežnog portala informacijskog sustava zaštite prirode Bioportal (<http://www.bioportal.hr/gis>) koji vodi tijelo državne uprave nadležno za zaštitu prirode.
- (4) Popis koordinata obuhvata Posebnog rezervata sadržan je u Prilogu II. ove Uredbe i čini njezin sastavni dio.

Članak 4.

- (1) U Posebnom rezervatu dopušteno je obavljanje djelatnosti kojima se održavaju ili poboljšavaju uvjeti važni za očuvanje svojstava zbog kojih je rezervat proglašen.
- (2) U Posebnom rezervatu zabranjen je ribolov i ostale ekstrakcijske djelatnosti.
- (3) Iznimno od stavka 2. ovoga članka na području Posebnog rezervata dopušten je znanstveni ribolov i selektivni ribolov stranih invazivnih vrsta uz prethodno pribavljena odobrenja tijela državne uprave nadležnih za zaštitu prirode i morsko ribarstvo.
- (4) Tijelo državne uprave nadležno za zaštitu prirode može dopustiti provođenje zahvata u Posebnom rezervatu kojima se održavaju ili poboljšavaju uvjeti važni za očuvanje svojstava zbog kojih je Posebni rezervat proglašen.

Članak 5.

Posebnim rezervatom upravlja Javna ustanova za upravljanje zaštićenim dijelovima prirode na području Splitsko-dalmatinske županije „More i krš“.

Članak 6.

Ova Uredba stupa na snagu osmoga dana od dana objave u »Narodnim novinama«.

KLASA: 352-02/23-03/2

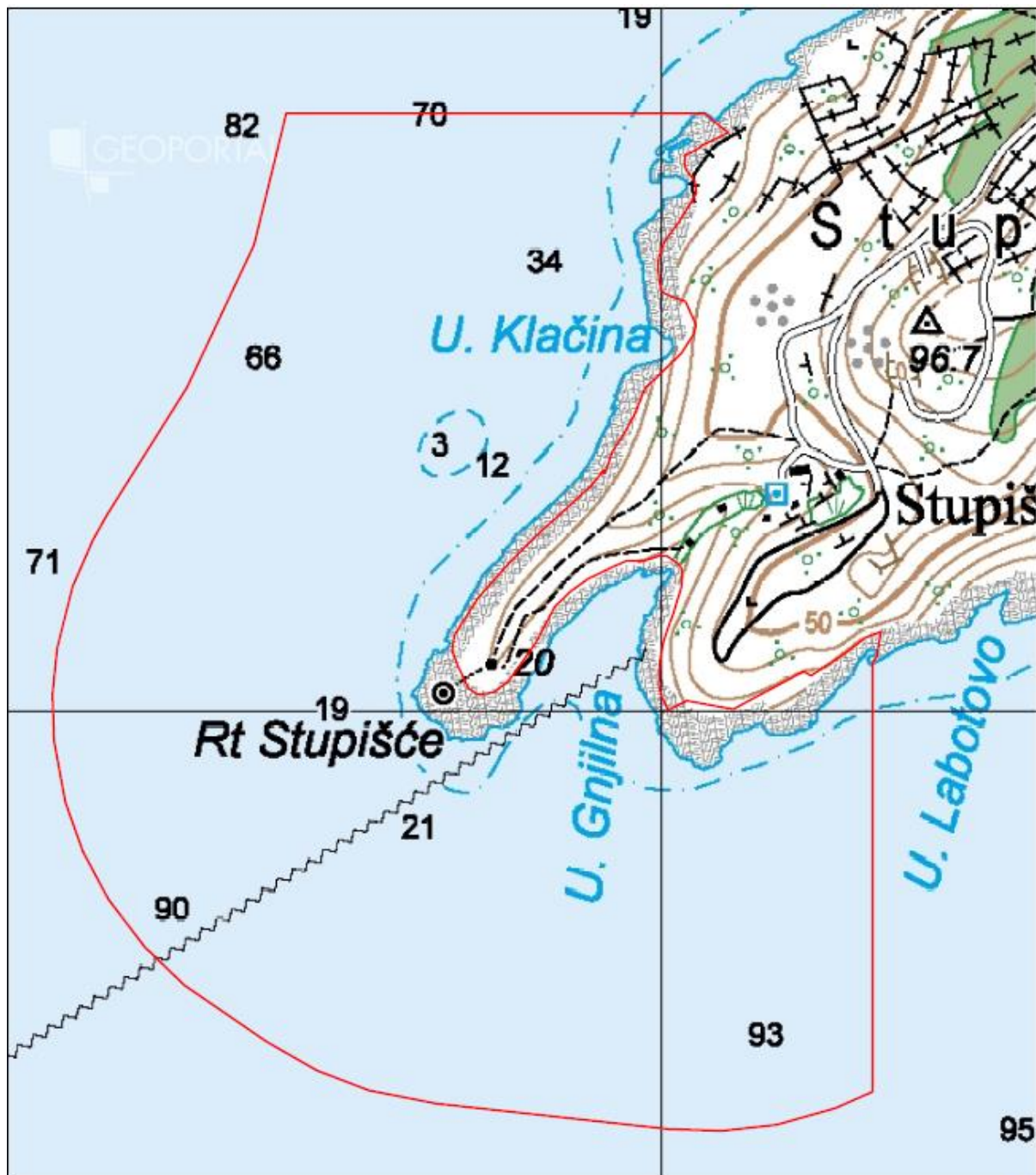
URBROJ: 517-10-2-1-24-_____

Zagreb, _____ 2024.


Predsjednik

mr. sc. Andrej Plenković, v.r.

PRILOG I.
GRANICA POSEBNOG REZERVATA »RT STUPIŠĆE«

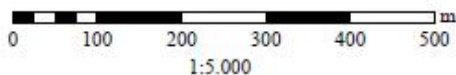


Posebni rezervat "Rt Stupišće - otok Vis"

 Posebni rezervat "Rt Stupišće - otok Vis"

Zagreb, 10. lipnja 2024.

Izvori:
1. Baza podataka, MZOJT, ZZOP
2. TK 1:25000, WMS, DGU



 REPUBLIKA HRVATSKA
Ministarstvo zaštite okoliša
i vodnih resursa

PRIOLOG II.
POPIS KOORDINATA OBUHVATA GRANICE POSEBNOG REZERVATA »RT
STUPIŠĆE«

POPIS KOORDINATA OBUHVATA		
T	E	N
1	464158,61	4763023,54
2	464160,72	4762958,09
3	464164,73	4763086,52
4	464176,42	4762873,59
5	464186,16	4763171,28
6	464200,55	4762805,77
7	464214,21	4763236,48
8	464234,41	4763271,90
9	464235,71	4762739,69
10	464285,33	4762673,92
11	464340,08	4762621,26
12	464343,76	4763446,73
13	464436,74	4763644,14
14	464454,11	4762542,91
15	464479,27	4763819,13
16	464480,81	4763825,52
17	464523,51	4762502,99
18	464595,45	4762475,53
19	464688,56	4762457,38
20	464709,89	4763084,08
21	464713,18	4763104,57
22	464716,86	4763064,08
23	464728,36	4763128,90
24	464732,09	4763031,77
25	464739,01	4763145,72
26	464744,02	4763022,79
27	464745,01	4763155,23
28	464753,94	4763023,96
29	464764,90	4763177,37
30	464766,50	4763025,40
31	464787,17	4763040,25
32	464790,52	4763206,63
33	464802,45	4763218,34
34	464809,31	4763071,34
35	464816,23	4763232,38
36	464825,80	4763095,15
37	464828,27	4763244,35
38	464838,14	4763118,21
39	464839,89	4763254,49
40	464851,40	4763144,21

POPIS KOORDINATA OBUHVATA		
T	E	N
41	464857,61	4763270,43
42	464866,85	4763279,22
43	464874,38	4763165,95
44	464880,04	4763291,11
45	464880,66	4763170,39
46	464895,79	4763181,73
47	464900,20	4763309,75
48	464906,41	4763317,33
49	464916,05	4763191,55
50	464919,17	4763327,72
51	464919,50	4763333,34
52	464921,02	4763329,11
53	464927,42	4763346,70
54	464930,93	4763358,78
55	464933,56	4763199,88
56	464943,88	4763377,76
57	464950,35	4763207,12
58	464961,50	4763409,51
59	464974,17	4763207,51
60	464975,99	4763445,75
61	464991,04	4763459,74
62	464993,74	4763617,50
63	464995,21	4763598,81
64	464995,23	4763627,20
65	464995,25	4763034,74
66	464995,62	4763054,12
67	464996,56	4763071,03
68	464996,96	4763214,45
69	464997,73	4763633,26
70	464998,26	4763579,88
71	464998,27	4763021,42
72	464998,68	4763638,85
73	465001,49	4763094,79
74	465003,32	4763649,33
75	465006,67	4763214,09
76	465006,69	4763110,95
77	465007,89	4763000,40
78	465008,64	4762422,27
79	465011,71	4763572,43
80	465015,88	4763136,59

POPIS KOORDINATA OBUHVATA		
T	E	N
81	465015,96	4763207,75
82	465020,56	4763152,74
83	465021,11	4763203,20
84	465022,93	4763675,99
85	465023,78	4763162,60
86	465025,55	4763198,51
87	465026,50	4763171,93
88	465026,70	4763494,97
89	465026,89	4763192,54
90	465030,79	4763752,92
91	465030,99	4763768,01
92	465032,01	4763565,81
93	465033,43	4763014,06
94	465034,33	4763745,12
95	465041,95	4763706,91
96	465044,25	4763522,12
97	465044,66	4763732,46
98	465045,45	4763773,90
99	465045,47	4763529,12
100	465046,07	4763534,52
101	465047,21	4763715,89
102	465055,66	4763782,21
103	465058,93	4763825,52

POPIS KOORDINATA OBUHVATA		
T	E	N
104	465067,90	4763817,37
105	465074,69	4763791,09
106	465082,33	4762419,66
107	465090,56	4763799,02
108	465098,11	4763002,30
109	465118,01	4763013,08
110	465131,56	4763020,43
111	465153,22	4763032,17
112	465157,51	4762428,28
113	465172,36	4763042,54
114	465186,97	4763050,45
115	465190,18	4763052,19
116	465194,58	4763054,58
117	465205,04	4763048,97
118	465233,23	4763066,81
119	465238,51	4762451,06
120	465258,88	4763084,30
121	465280,84	4763101,90
122	465289,94	4762473,70
123	465289,94	4763067,32
124	465295,53	4763074,81
125	465301,75	4763109,27

Obrazloženje

Ministarstvo zaštite okoliša i zelene tranzicije nositelj je izrade Uredbe o proglašenju posebnog rezervata »Rt Stupišće« koja se donosi temeljem odredbe članka 123. stavka 2. Zakona o zaštiti prirode (»Narodne novine«, br. 80/13, 15/18, 14/19, 127/19 i 155/23 – Zakon o plaćama u državnoj službi i javnim službama). Uredba temeljem odredbe članka 126. Zakona o zaštiti prirode sadrži naziv i kategoriju zaštićenog područja, opis granice zaštićenog područja, kartografski prikaz zaštićenog područja, naznaku mjerila kartografskog prikaza i geodetsku podlogu za upis pravnog režima u katastar i zemljišnu knjigu. Geodetska podloga čuva se u Ministarstvu zaštite okoliša i zelene tranzicije te se zbog opsežnosti i veličine ne objavljuje u Narodnim novinama.

Prepoznajući važnost zaštite predmetnog lokaliteta, Ministarstvo zaštite okoliša i zelene tranzicije (prije Ministarstvo gospodarstva i održivog razvoja) izradilo je stručnu podlogu radi vrednovanja područja Rta Stupišće. Valorizacijom područja u stručnoj podlozi dan je prijedlog za zaštitu područja u kategoriji posebnog morskog rezervata. Zaštita ovog područja u kategoriji posebnog rezervata od državnog je značenja čime se na taj način ostvaruju preduvjeti za dugotrajno očuvanje morskih staništa i njihove bioraznolikosti.

Područje Rta Stupišće se u cijelosti nalazi unutar granica Grada Komize u Splitsko-dalmatinskoj županiji i obuhvaća površinu od 109,76 ha, od čega 94,43 ha (93,7 %) čini more. Granica područja na obali prati kopneni rub prve obalne katastarske čestice te stoga uključuje i 6,93 ha (6,3 %) kopna. Zaštita kopnenog dijela potrebna je u svrhu dobivanja upravljačkih mehanizama uspostave za zaštitu priobalnih i morskih staništa te vrsta od mogućih pritiska s kopna. Jedna od najvažnijih koristi ovakvih zaštićenih područja odnosi se na njihovu sposobnost očuvanja i oporavka gospodarski važnih ribolovnih vrsta, kroz povećanje njihove brojnosti, biomase, veličine i reproduktivne snage jedinki. Učinci ovakvog oblika zaštite nadilaze granice zaštićenog područja, a kroz daljnju distribuciju jajašaca i mlađi morskih organizama na okolna područja putem morskih struja, ostvaruje se značajan doprinos očuvanju morskih staništa i vrsta. U konzultacijskom procesu dobivena je i podrška lokalnih dionika koji su u postupak proglašenja bili uključeni i o tome upoznati od strane nadležnih tijela i znanstvenih institucija.

Vrednovanjem područja utvrdilo se da je područje Rta Stupišće iznimno vrijedno zbog značajnih morskih staništa, kao i vrsta koje u njima obitavaju. Područje uključuje ugrožene stanišne tipove kao što su livade posidonije i grebeni te uz njih vezane ugrožene i strogo zaštićene vrste: crveni koralj, kvrgavi Tritonov rog i dr. Istraživani lokaliteti imaju iznimno bogatu koraligensku biocenu u usporedbi s drugim lokacijama na Jadranu. Cilj zaštite je očuvati cjeloviti ekosustav podmorja ovog područja, prvenstveno grebene i naselja posidonije te omogućiti obnovu populacija riba i rakova, ali i očuvanje ostalih morskih organizama.

Dodatnu vrijednost posebnog rezervata čine stijene u zoni zračne posolice i prskanja morskih valova na kojima rastu mnogobrojne endemične vrste roda *Limonium* te specifične geološke formacije.

Očekuje se da će Posebni rezervat »Rt Stupišće« biti zaštićeno područje u kojem će se značajno opraviti populacije riba, rakova i drugih morskih organizama što će koristiti obalnom ribolovu uz zaštićeno područje ali i rastu prihoda lokalne zajednice u smislu razvoja ronilačkog turizma. Pored navedenog, ovom Uredbom, temeljem odredbe članka 130. Zakona o zaštiti prirode, utvrđuje se da navedenim Posebnim rezervatom upravlja Javna ustanova za upravljanje zaštićenim dijelovima prirode na području Splitsko-dalmatinske županije »More i krš«. Sukladno članku 142. Zakona o zaštiti prirode, za posebni rezervat potrebno je izraditi Pravilnik o zaštiti i očuvanju kojim se pobliže propisuju mjere zaštite, očuvanja, unapređenja i korištenja te upravljačke zone zaštićenog područja.

Ovim proglašenjem doprinosi se i ostvarenju ciljeva Strategije i akcijskog plana zaštite prirode Republike Hrvatske za razdoblje od 2017. do 2025. godine, kao i ostvarenju ciljeva Strategije EU-a za bioraznolikost do 2030. godine.